

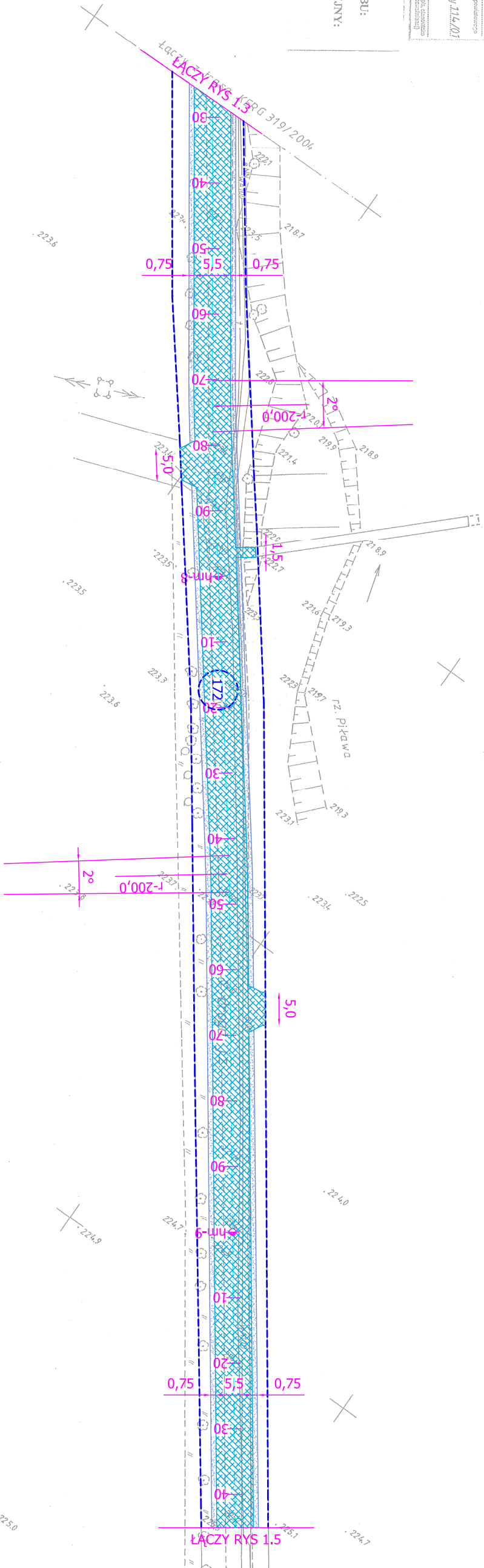
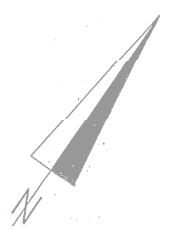
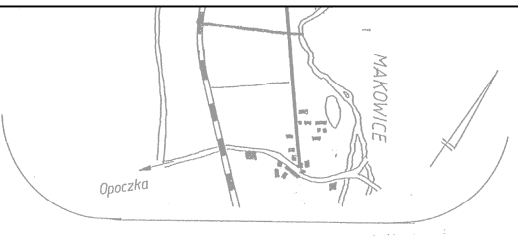
STRONSTWO POPRAWKIEM W SIEDMICY
Powiatowe Biuro Geodezji i Katastru
ul. G. M. C. P.
657-114/01

brzyzchu

Na podstawie str. 40 ust. 21 ust. 8
Prawo odczytu z dnia 1989r.
Planu odczytu katastracyjnego
Dzielnicy 90, pozycja z późniejszymi
zmianami, pozycji dokumentu z dnia
przebiegu do planowanego zasobu
geodezyjnego i karogę zasobu
i stanowi wiarygodny Sieradzki Plan.
Dokument wiarygodny do ewidencji
zasobu Powiatowa SGA
w dniu 12.02.2021 r. ewidencyjny 114/01
12.02.2021
Sieradzki
Powiatowe Biuro Geodezji i Katastru
(zawieszona kopia)

WYKAZY SKALA 1:25000

IDENTYFIKATOR
MATERIAŁU ZASOBU:
P.0219.2/01.91
NUMER EWIDENCYJNY:
657-114/01



LEGENDA

- krawężń nawierzchni asfaltowej
- krawężń nawierzchni tłuczniowej
- granice działek drogowych
- oś jezdnii
- linie wyznaczone pomocnicze
- nawierzchnia asfaltowa
- nawierzchnia tłuczniowa

MAPA SYTUACYJNO-WYKAZ

| | | | |
|-------------------|--|-----------------------------------|--|
| Inwestor: | | Gmina Świdnica | |
| Adres inwestycji: | | 58-100 Świdnica ul. Głowackiego 4 | |
| Tytuł rysunku: | | Projekt zagospodarowania terenu | |
| Projektant: | | mgr inż. Robert Szczepanek | |
| nr uprawnień: | | 18022DUW | |
| data podpisu: | | 07.2018 | |
| skala: | | 1:500 | |
| nr rysunku: | | 14 | |

USŁUGI PROJEKTOWE mgr inż. Robert Szczepanek
58-100 Świdnica ul. Świrskiego 25 tel. 607 667 901